

HOTĂRÂREA NR.37

Din data:29.08.2019

privind aprobarea amenajamentului pastoral pentru pajiștile permanente de pe raza comunei RÂMEȚ

Consiliul Local al comunei Râmeț, Județul Alba, întrunit în ședință ordinară a luat în dezbateri următoarele:

Având în vedere faptul că modalitatea de administrare a pajiștilor aparținătoare unei localități, reprezintă felul în care se asigură managementul unei pajiști, respectiv organizarea, administrarea și exploatarea pajiștilor permanente;

În vederea asigurării unui management corespunzător a unei pajiști permanente, trebuie să fie utilizate atât instrumente tehnice și juridice de specialitate, cât și instrumente de ordin financiar fără de care nu ar fi posibilă materializarea măsurilor tehnice și juridice.

„Amenajamentul pastoral” reprezintă „documentația care cuprinde măsurile tehnice, organizatorice și economice necesare ameliorării și exploatării pajiștilor”, în conformitate cu obiectivele de management al pajiștilor prevăzute în „Normele metodologice pentru aplicarea prevederilor Ordonanței de urgență a Guvernului nr.34/2013 privind organizarea, administrarea și exploatarea pajiștilor permanente și pentru modificarea și completarea Legii fondului funciar nr. 18/1991;

Având în vedere:

-referatul cu nr.3078 din 22.08.2019 privind aprobarea proiectului de hotărâre cu privire la aprobarea amenajamentului pastoral pentru pajiștile permanente de pe raza comunei Râmeț;

-raportul de specialitate cu nr.3107 din 23 august 2019, întocmit de către doamna Gligor Daniela-inspector principal la compartimentul agricol din cadrul aparatului de specialitate al primarului comunei Râmeț cu privire la aprobarea amenajamentului pastoral pentru pajiștile permanente de pe raza comunei Râmeț;

-proiectul de hotărâre inițiat de către Dl.Raica Vasile-primarul comunei Râmeț cu privire la aprobarea amenajamentului pastoral pentru pajiștile permanente de pe raza comunei Râmeț;

-rapoartele de avizare a comisiilor de specialitate cu nr.I, II și III din cadrul Consiliului

Local ;

Potrivit prevederilor:

-Art. 6 și art. 9, alin. (9) din OUG nr. 34/2013 privind organizarea, administrarea și exploatarea pajiștilor permanente și pentru modificarea și completarea Legii fondului funciar nr. 18/1991;

-Art. 8 și art. 9 din HGR nr. 1064/2013 privind aprobarea Normelor metodologice pentru aplicarea prevederilor Ordonanței de urgență a Guvernului nr. 34/2013 privind organizarea, administrarea și exploatarea pajiștilor permanente și pentru modificarea și completarea Legii fondului funciar nr. 18/1991

-HGR nr. 214/2017 pentru aprobarea procedurii privind asigurarea fondurilor necesare pentru realizarea amenajamentelor pastorale ale suprafețelor de pajiști

permanente, precum și pentru modificarea și completarea Normelor metodologice pentru aplicarea prevederilor Ordonanței de urgență a Guvernului nr. 34/2013 privind organizarea, administrarea și exploatarea pajiștilor permanente și pentru modificarea și completarea Legii fondului funciar nr. 18/1991, aprobate prin Hotărârea Guvernului nr. 1.064/2013, cu modificările și completările ulterioare;

În baza prevederilor art.129 alin.1 și alin.2 lit. « c » din Ordonanța de Urgență nr.57/2019 din 3 iulie 2019-Partea a III-a privind Codul administrativ;

În temeiul prevederilor art.196 alin.(1) lit. « a » din Ordonanța de Urgență nr.57/2019 din 3 iulie 2019-Partea a III-a privind Codul administrativ

HOTĂRĂȘTE:

Art.1.- Se aprobă Amenajamentul pastoral pentru toate pajiștile permanente aflate pe raza comunei Râmeș în suprafață de 2847,98 ha, conform anexei care face parte integrantă din prezenta Hotărâre.

Art.2.- Cu ducere la îndeplinire a sarcinilor din prezenta hotărâre se împuternicește persoana de la Compartimentul Agricol din cadrul aparatului de specialitate al Primarului comunei Râmeș.

Art.3.- Prezenta hotărâre poate fi contestată la Instanța de contencios administrativ în termenul prevăzut de Legea nr.554/2004 cu modificările și completările ulterioare.

Art.4.- Prezenta hotărâre se comunică:

- Instituției Prefectului, Județul Alba;
- Primarului comunei Râmeș;
- Direcției Județene pentru Agricultură Alba;
- Compartimentului Agricol din cadrul aparatului de specialitate al primarului comunei Râmeș;
- Prin afișare la sediul instituției și pe pagina de internet.

Râmeș, 29 august 2019

H.C.L 37/2019

PREȘEDINTE DE ȘEDINȚĂ
CONSILIER
BABAU FLORIAN-EUGEN



Prezenta Hotărâre a fost adoptată cu :

- 9(nouă) voturi « pentru » ;
- 0(zero) voturi « împotriva » ;
- 0(zero) voturi « abținere » ;
- Total consilieri 9, prezenți la ședință 9.

Contrasemnează pentru legalitate
SECRETAR COMUNA
BOC CRISTINA

ANEXA LA H. CL. nr.
37/29.08.2019

AMENAJAMENT PASTORAL



COMUNA RAMET
JUDETUL ALBA



UAT -RAMET TABEL CENTRALIZATOR TRUPURI PASUNE SI FANETE, AMENAJAMENT PASTORAL 2018

NR. TRUP	SUPRAFATA (Hectare)	CATEGORIA DE FOLOSINTA	DENUMIRE TOPONIMICA
1	116.5	PASUNAT SI FANETE	DRAGOIU, POIENILE SECULUI
2	317.12	PASUNAT SI FANETE	SECU, FATA MUNTELUI
3	315.8	PASUNAT SI FANETE	FLORESTI, SUB VARFUL GEAMANULUI, TUTULEU, DEALUL RUNCULUI, DEALUL SECULUI
4	270.0	PASUNAT SI FANETE	VALEA POIENII, BRADESTI
5	250.6	PASUNAT SI FANETE	DEALUL OPAJULUI, DEALUL BONTA, CHEIA, VALEA BRADESTILOR
6	320.5	PASUNAT SI FANETE	SESUL TARCAULUI, FRUNTEA UZEI, VALEA UZEI, URMEZAU
7	240.0	PASUNAT SI FANETE	LA STANA, LEAS, IN DOS, PLESA TARCHI,
8	253.6	PASUNAT SI FANETE	VARFUL PLESII, COTORASTI, OLTENI
9	232.0	PASUNAT SI FANETE	VARFUL PLESII, COTORASTI, I
10.	263.5	PASUNAT SI FANETE	PLESA, RAMET SAT, VLADESTI
11.	268.3	PASUNAT SI FANETE	LA BOCA, HINCI, VALEA MANASTIRII, VLADESTI
12.			
13.			
14.			
15.			

TRUPURI EXTRAVILAN = 11


TOTAL SUPRAFATA PASUNI SI FANETE UAT-RAMET : 2847.92 HECTARE

Intocmit:


PFA. FRATILESCU MIHAI MATEI

AGENT AGRICOL


GLIGOR DANIELA




PRESEDINTE DE SEDINTA
BĂTOIU FLORENTA-ELEONORA



SECRETAR
COMUNA
Ch. Boc Cristof



UAT - RAMET
TABEL CENTRALIZATOR TRUPURI
PASUNE SI FANETE,
AMENAJAMENT PASTORAL 2018

NR. TRUP	SUPRAFATA (Hectare)	CATEGORIA DE FOLOSINTA	DENUMIRE TOPONIMICA
1	116.5	PASUNAT SI FANETE	DRAGOIU, POIENILE SECULUI
2	317.12	PASUNAT SI FANETE	SECU, FATA MUNTELUI
3	315.8	PASUNAT SI FANETE	FLORESTI, SUB VARFUL GEAMANULUI, TUTULEU, DEALUL RUNCULUI, DEALUL SECULUI
4	270.0	PASUNAT SI FANETE	VALEA POIENII, BRADESTI
5	250.6	PASUNAT SI FANETE	DEALUL OPAJULUI, DEALUL BONTA, CHEIA, VALEA BRADESTILOR
6	320.5	PASUNAT SI FANETE	SESUL TARCAULUI, FRUNTEA UZEL, VALEA UZEL, URMEZAU
7	240.0	PASUNAT SI FANETE	LA STANA, LEAS, IN DOS, PLESA TARCHI,
8	253.6	PASUNAT SI FANETE	VARFUL PLESII, COTORASTI, OLTENI
9	232.0	PASUNAT SI FANETE	VARFUL PLESII, COTORASTI, I
10	263.5	PASUNAT SI FANETE	PLESA, RAMET SAT, VLADESTI
11	268.3	PASUNAT SI FANETE	LA BOCA, HINCI, VALEA MANASTIRII, VLADESTI
12.			
13.			
14.			
15.			

NR. TRUPURI EXTRAVILAN = 11


TOTAL SUPRAFATA PASUNI SI FANETE UAT-RAMET: 2847.92 HECTARE

Intocmit:

PFA. FRATILESCU MIHAI MATEI


AGENT AGRICOL

GLIGOR DANIELA




PRESEDINTE DE SEDINTA
 FLORINA-EUGENIU



SECRETAR
 COMUNA
 BOCA CRISTINA


AMENAJAMENT PASTORAL PENTRU PAJISTI SI FANETE - COMUNA RAMET DESCRIERE TRUPURI

1. TRUP NR. 1 PASUNAT SI FANETE - DRAGOIU, POIENILE SECULUI

Suprafata: 116.5 Ha. situat in extravilanul COMUNEI RAMET, LA LIMITA CU UAT-LIVEZILE si are urmatorii vecini:

la Nord - UAT-LIVEZILE

la Est - UAT-LIVEZILE SI PADURE

la Sud - PADURE

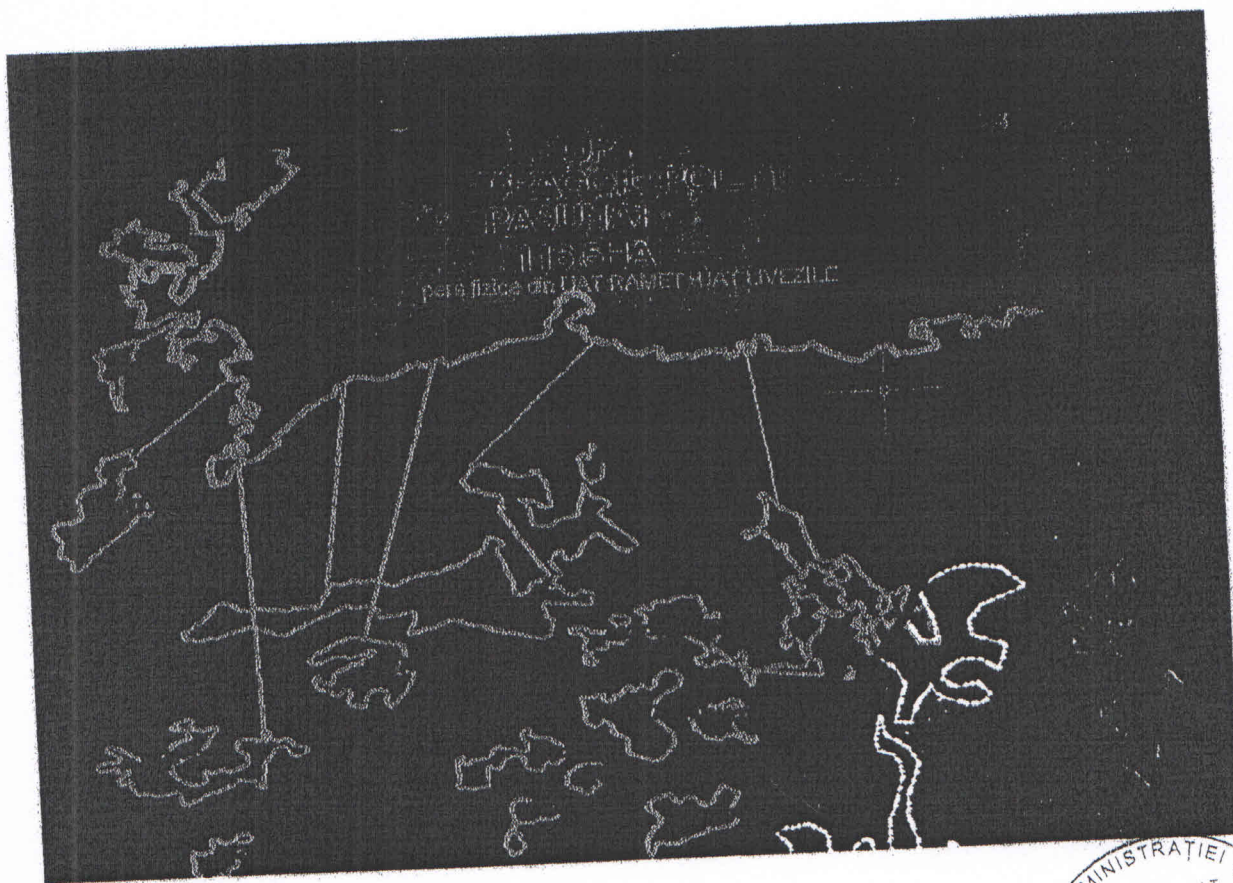
la Vest - PADURE

TRUP NR. 1 se afla in proprietatea PERSOANELOR FIZICE DE PE RAZA UAT-RAMET SI UAT-LIVEZILE

Altitudinea minima din cadrul Trupului este de 1235m. si altitudinea maxima 1267 metri.

BLOCURI FIZICE IN CADRUL TRUPULUI:

517_213,269,1135,1136,181,186,1134,241,239,240,1118,143,142,375,386,4651



Imagine Ortofotoplan 2012



PREȘEDINTE DE ȘEDINȚĂ
PRĂȘTĂU FLORIAN-EUGEN



SECRETAR
COMUNA
CĂMĂȘANU CRĂCIUN

AMENAJAMENT PASTORAL PENTRU PAJISTI SI FANETE - COMUNA RAMET DESCRIERE TRUPURI

2. TRUP NR. 2 PASUNAT SI FANETE SECU, FATA MUNTELUI

Suprafata: 317.12 Ha. situat in extravilanul localitatii VALEA POIENII, FLORESTI si are urmatoarii vecini:

la Nord - PADURE

la Est - PADURE

la Sud - INTRAVILAN FLORESTI

la Vest - PADURE

TRUP NR. 2 se afla in proprietatea PERSOANELOR FIZICE DE PE RAZA UAT-RAMET SI PRIMARIA COMUNEI RAMAET (PASUNAT COMUNAL)

Altitudinea minima din cadrul Trupului este de 904.0 m. si altitudinea maxima 1009.66 metri.

BLOCURI FIZICE IN CADRUL TRUPULUI:

395,152,191,1142,174,1130,1128,1140,4420,153,1188,914,187,1132,922,242,921,1212,225,916,917,812,23,232,807,226,233



Imagine Ortofotoplan 2012



PRESEDINTE DE SEDINTA
DOMNUL FLORIAN EUGEN



SECRETAR
COMUNA
DOMNUL BOB CRISTINA

AMENAJAMENT PASTORAL PENTRU PAJISTI SI FANETE - COMUNA RAMET DESCRIERE TRUPURI

3. TRUP NR. 3 PASUNAT SI FANETE FLORESTI, SUB
VARFULGEAMANULUI, TUTULEU, DEALUL RUNCULUI, DEALUL SECULUI
Suprafata: 315.8 Ha. situat in extravilanul localitatilor FLORESTI SI VALEA INZEULUI si are urmatoarii
vecini:

la Nord - PADURE SI INTRAVILAN FLORESTI

la Est - DRUM SI INTRAVILAN VALEA INZELULUI

la Sud - INTRAVILAN VALEA BUCURULUI

la Vest - PADURE

TRUP NR. 3 se afla in proprietatea persoane fizice din comuna RAMET SI PRIMARIA COMUNEI
RAMET (PASUNATE COMUNALE)

Altitudinea minima din cadrul Trupului este de 1067 m. si altitudinea maxima 1216.4 metri.

BLOCURI FIZICE IN CADRUL TRUPULUI:

735,332,329,866,325,1063,682,1119,311,684,860,861,864,5292,1059,1029,326,1053,1064,321,231,1030



Imagine Ortofotoplan 2012



PRESEDINTE DE SEDINTA
MARIA FLORINA IUGEN



SECRETAR
COMUNA
BEE CRANTA

AMENAJAMENT PASTORAL PENTRU PAJISTI SI FANETE - COMUNA RAMET DESCRIERE TRUPURI

4. TRUP NR. 4 PASUNAT SI FANETE - VALEA POIENII, BRADESTI

Suprafata: 270.0 Ha. situat in extravilanul localitatilor VALEA POIENII SI BRADESTI , si are urmatoorii vecini:

la Nord – PADURE SI UAT-SALCIUA

la Est – PADURE

la Sud –INTRAVILAN BRADESTI SI PADURE

la Vest –UAT PONOR

TRUP NR. 4 se afla in proprietatea persoane fizice din LOCALITATILE BRADESTI SI VALEA POIENII SI PRIMARIA COMUNEI RAMET

Altitudinea minima din cadrul Trupului este de 773 m. si altitudinea maxima 1080 metri.


BLOCURI FIZICE IN CADRUL TRUPULUI:

1110,881,4017,1203,1115,1112,1204,1200,270,2268,869,1199,4520,1202,265,255,4185,4105,1172,870,242,

871,876,243,268,872,799,777,801,774,469,802,789,908,779,4647,4652,767,4644,783,521,784,696,748,410,4

16,692,748,701,3933,691,1108,413,415.

144.4 Ha DIN CADRUL TRUPULUI 4, FAC PARTE DIN ARIA PROTEJATA „SIT NATURA 2000”



Imagine Ortofotoplan 2012



PRESEDINTE DE COMUNITATE
DORIAN FLORIAN GUGEN

SECRETAR-
COM. COMUNA
BOC RAMETA

AMENAJAMENT PASTORAL PENTRU PAJISTI SI FANETE - COMUNA RAMET DESCRIERE TRUPURI

TRUP NR. 5 PASUNAT SI FANAT - DEALUL OPAJULUI, DEALUL BONTA, CHEIA, VALEA
BRADESTILOR

Suprafata: 250.6 Ha. situat in extravilanul localitatii BRADESTI, VALEA POIENII SI CHEIA, si are urmatoorii vecini:

la Nord - DRUM, PADURE

la Est - INTRAVILAN BRADESTI SI DRUM

la Sud - PADURE SI UAT-INTREGALDE

la Vest - UAT-PONOR SI UAT-INTREGALDE


TRUP NR. 5 se afla in proprietatea persoane fizice din LOCALITATILE : BRADESTI, CHEIA, VALEA POIENII,
MANASTIREA RAMET SI PRIMARIA COMUNEI RAMET

Altitudinea minima din cadrul Trupului este de 1050m. si altitudinea maxima 566 metri.

BLOCURI FIZICE IN CADRUL TRUPULUI:

4645,1407,4650,418,4658,1715,317,417,4151,4004,412,1043,1046,1045,1051,1050,1038,16,202,201,1680,479,1098,1
9,1100,1101,1079,1979,1104,471,499,746,473,467,21,158,255,249,4922,462,460,251,464,1171,466,460,168,451,1170,
94,1955,448,454,25

124.13 HA DIN CADRUL TRUPULUI 5 FACE PARTE DIN ARIA PROTEJATA „SIT NATURA 2000”



Imagine Ortofotoplan 2012



PRESEDINTE - DE SECINTIA
COMUNALĂ FLORIAN - EUGEN



SECRETAR
COMUNAL
BOB CRISTIAN

AMENAJAMENT PASTORAL PENTRU PAJISTI SI FANETE - COMUNA RAMET DESCRIERE TRUPURI

6. TRUP NR. 6 PASUNAT SI FANETE - SESUL TARCAULUI,FRUNTEA UZEI,VALEA UZEI,URMEZAU

Suprafata: 320.5 Ha. situat in extravilanul localitatilor VALEA UZEI,CHEIA,FLORESTI , si are urmatorii vecini:

la Nord - DRUM

la Est - PADURE +INTRAVILAN VALEA UZEI

la Sud -PADURE


la Vest -PADURE

TRUP NR. 6 se afla in proprietatea :PERSOANE FIZICE DIN LOCALITATILE VALEA UZEI ,CHEIA ,FLORESTI,IN PROPRIETATEA PRIMARIEI RAMET

Altitudinea minima din cadrul Trupului este de 963.5 m. si altitudinea maxima 1149 metri.

BLOCURI FIZICE IN CADRUL TRUPULUI:

1146,1013,1145,1030,1024,1009,1007,604,607,259,515,607,259,1006,1011,1120,246,166,159,1126,526,44,999,4637,32,31,26,247,489,488



Imagine Ortofotoplan 2012



PRESEDINTE DE SEDINTA
D. BABU FLORIAN - GUGEN

SECRETAR
COMUNA



AMENAJAMENT PASTORAL PENTRU PAJISTI SI FANETE - COMUNA RAMET DESCRIERE TRUPURI

TRUP NR. 7 PASUNAT SI FANAT -LA STANA,LEAS,IN DOS,PLESA TARCHI,

Suprafata: 240.0 Ha. situat in extravilanul localitatilor : OLTENI,VALEA INZELULUI,COTORASTI , si are urmatorii vecini:

la Nord – PADURE SI DRUM

la Est – PADURE SI UAT-LIVEZILE

la Sud –DRUM SI INTRAVILAN OLTENI

la Vest –PADURE SI DRUM


TRUP NR. 7 se afla in proprietatea persoane fizice din localitatile OLTENI,VALEA INZELULUI,COTORASTI SI IN PROPRIETATEA PRIMARIEI RAMET .

Altitudinea minima din cadrul Trupului este de 986.75m. si altitudinea maxima 1023.6 metri.

BLOCURI FIZICE IN CADRUL TRUPULUI:

4646,6,8,9,10,5047,5,2,3,5306,2736,11,2734,12,673,384,4808,638,669,676,636,1069,384,4498,675,5274,678,838,237,347,397,343,406,2737,137,4487,171,138,5007,333,336,1228,1248,338,1150,227,5217,5207,331,4987,2614,2077,1151,1121,253,236,173,153,1154

INTREAGA SUPRAFATA A TRUPULUI 7 FACE PARTE DIN ARIA PROTEJATA „SIT NATURA2000”



Imagine Ortofotoplan 2012



PRESIDENTE DE COMUNA
BABAU FLORIAN-EUGEN
SECRETAR
COMUNA
BAC ERIMM



CERTIFICAT
DE
AUTORIZARE
Seria AB Nr. 300
Categorie B, C
-XTILESCU-

AMENAJAMENT PASTORAL PENTRU PAJISTI SI FANETE - COMUNA RAMET DESCRIERE TRUPURI

TRUP NR. 8 PASUNAT SI FANAT - VARFUL PLESII, COTORASTI, OLTENI

Suprafata: 253.6 Ha. situat in extravilanul localitatilor OLTENI, VALEA INZELULUI, COTORASTI, si are urmatorii vecini:

la Nord - DRUM SI PADURE

la Est - PASUNE TRUP 9

la Sud - COAMA DEAL SI DRUM

la Vest - INTRAVILAN VALEA INZELULUI

TRUP NR. 8 se afla in proprietatea persoane fizice din localitatiile: OLTENI, VALEA INZELULUI, COTORASTI

Altitudinea minima din cadrul Trupului este de 833 m. si altitudinea maxima 1250 metri.

BLOCURI FIZICE IN CADRUL TRUPULUI:

141,4994.646,645,658,4555,2979,644,171,4487,138,137,644,658,609,613,610,1079,137,608,5011,5474,134,

1178,719,709,357,5078,718,705,704,330,5166,82,3041,70,383,70,4954,67,360,736,84

INTREAGA SUPRAFATA A TRUPULUI 8 FACE PARTE DIN ARIA PROTEJATA „SIT NATURA 2000”



Imagine Ortofotoplan 2012



PRESEDINTELE COMUNITATII
ROMANA FLORIAN ERGEN



SECRETAR
COMUNA
BOA CRIVINA

AMENAJAMENT PASTORAL PENTRU PAJISTI SI FANETE - COMUNA RAMET DESCRIERE TRUPURI

9. TRUP NR. 9 PASUNAT SI FANAT - VARFUL PLESII, COTORASTI, I

Suprafata: 232.0 Ha. situat in extravilanul localitatilor RAMET, COTORASTI, VALEA UZEI, si are urmatorii vecini:

la Nord - DRUM SI COAMA DEAL

la Est - PADURE

la Sud - DRUM JUDETEAN

la Vest - PADURE

TRUP NR. 9 se afla in proprietatea persoane fizice din LOCALITATILE: RAMET, VALEA UZEI, COTORASTI SI IN PROPRIETATEA PRIMARIEI RAMET

Altitudinea minima din cadrul Trupului este de 862.67 m. si altitudinea maxima 1075 metri.

BLOCURI FIZICE IN CADRUL TRUPULUI:

840,,844,906,849,845,,847,846,274,297,4994,141,1184,632,633,826,4048,210,300,277,91,974,304,659,654,
255,581,934,931,575,620,658,711,928,706



Imagine Ortofotoplan 2012



PREȘEDINTELE PRIMĂRIEI
PRĂBĂU FLORIAN - EUGEN



SECRETAR
COMUNA
BOC CRIMNA

AMENAJAMENT PASTORAL PENTRU PAJISTI SI FANETE - COMUNA RAMET DESCRIERE TRUPURI

10. TRUP NR. 10 PASUNAT SI FANAT - PLESA, RAMET SAT, VLADESTI

Suprafata: 263.5 Ha. situat in extravilanul localitatilor RAMET SI VLADESTI , si are urmatoorii vecini:

la Nord - DRUM

la Est - PADURE

la Sud - DRUM

la Vest - DRUM

TRUP NR. 10 se afla in proprietatea persoane fizice din LOCALITATILE VLADESTI SI RAMET)

Altitudinea minima din cadrul Trupului este de 736.5 m. si altitudinea maxima 977 metri.

BLOCURI FIZICE IN CADRUL TRUPULUI:

5241,5243,430,5235,962,5318,120,121,119,122,972,819,282,3296,948,971,977,974,978,124,975,4703,602,601,287,573,566,562,560,571,588,583,933,5084,166,560,566,562,793,562,92,166,525,1081,814,123,400,2740

,115

34.05 HA DIN CADRUL TRUPULUI 10 FACE PARTE DIN ARIA PROTEJATA „SIT NATURA2000”



Machine Ortofotoplan 2012



PREȘEDINTE DE ȘEDINȚĂ
BĂBĂU FLORIAN - EUGEN
So



SECRETAR
COMUNA
DOC CRISTINA

AMENAJAMENT PASTORAL PENTRU PAJISTI SI FANETE - COMUNA RAMET DESCRIERE TRUPURI

11. TRUP NR. 11 PASUNAT SI FANAT -GEOGEL PARTEA DREAPTA

Suprafata: 268.3 Ha. situat in extravilanul localitatilor VLADESTI, VALEA MANASTIRII, RAMET , si are urmatorii vecini:

la Nord – DRUM

la Est – PADURE SI UAT-STREMT

la Sud –UAT-STREMT

la Vest –PIATRA CHEILE RAMETULUI


TRUP NR. 11 se afla in proprietatea persoane fizice din localitatile : VLADESTI, VALEA MANASTIRII RAMET si IN PRPOPRIETATEA COMUNEI RAMET

Altitudinea minima din cadrul Trupului este de 679.91 m. si altitudinea maxima 874 metri.

BLOCURI FIZICE IN CADRUL TRUPULUI:

1280,114,113,,532,112,534,527,984,529,981,2050,990,2053,4170,4176,4739,42,981,1020,4919,2053,368,4182,1720,4709,387,1017,4214,2047,2046,412,125,1219,1218,1217,4713,392,294,1227,997,992,994,95,1183,82,164,297.

187.54 HA DIN CADRUL TRUPULUI 11 FACE PARTE DIN ARIA PROTEJATA „SIT NATURA2000”



agine Ortofotoplan 2012

ADMINISTRATIEI SI INTERNELOR
CERTIFICAT
DE
AUTORIZARE
SERIA AB Nr. 10
FRATILESCU MIHAI MATEI
FRATILESCU MIHAI MATEI

INTOCMIT
PFA FRATILESCU MIHAI MATEI

PRESIDENTE DE SEDINTA
DOROBANU FLORIAN EUGEN

SECRETAR
COMUNA
BOC CRANTINA